




Plan local d'urbanisme de la commune de Loyettes

Zones urbaines

-  UA - Zone urbaine centrale traditionnelle
-  UB - Zone urbaine d'extension du centre bourg
-  UBa - Zone urbaine d'extension du centre bourg - assainissement autonome
-  UBb - zone urbaine correspondant au nouveau centre village à vocation commerciale et d'habitat collectif
-  Uep - zone urbaine à vocation d'équipement publics
-  UX - Zone urbaine à vocation d'activités
-  UXa - Zone urbaine à vocation d'activités - assainissement autonome
-  UXh - Zone à vocation d'activités hôtelières

Zones AU

-  1AU1 - Zone à urbaniser - urbanisation dès l'approbation du PLU, selon phasage
-  2AU - Zone à urbaniser sous condition d'équipement et selon phasage
-  1AUen - Zone à urbaniser pour la réalisation d'un programme d'équipements de production d'énergie






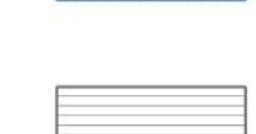



Zones naturelles

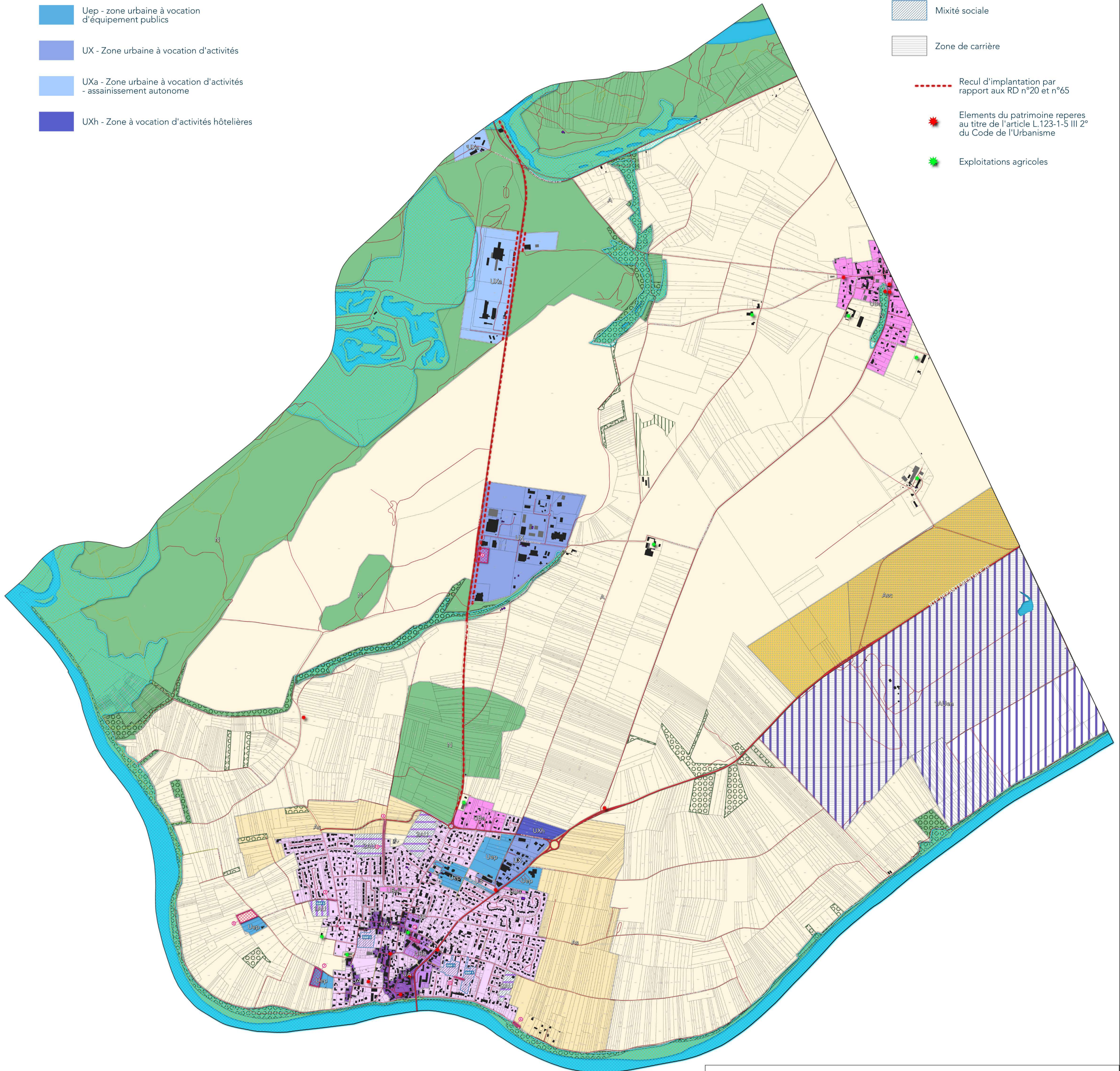
-  N - Zone naturelle

Zones agricoles

-  A - Zone agricole
-  As - Zone agricole stricte
-  Asc - Zone agricole permettant l'exploitation de carrière

Prescription


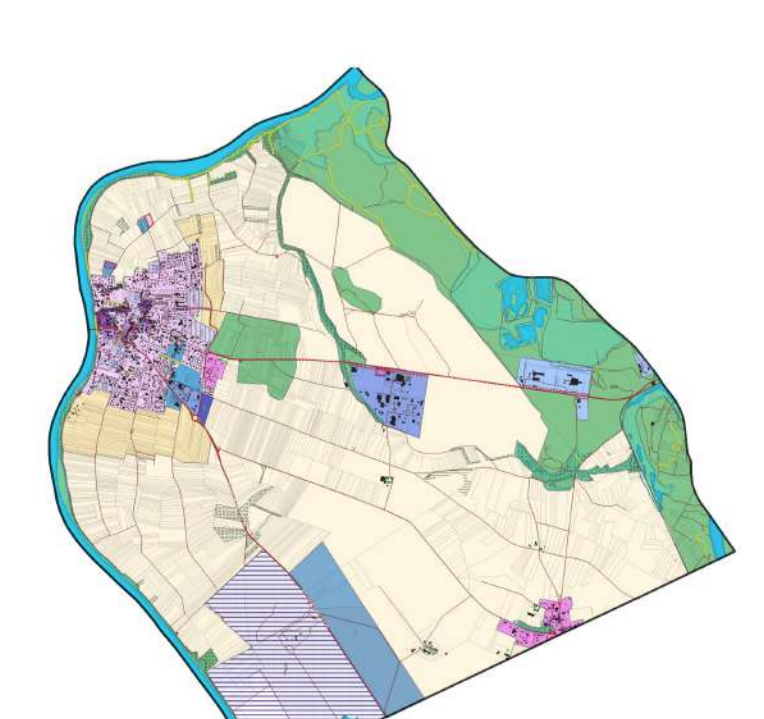
-  Espace boisé classé
-  Emplacement réservé
-  Zone humide
-  Espace végétalisé
-  Mixité sociale
-  Zone de carrière
-  Recul d'implantation par rapport aux RD n°20 et n°65
-  Elements du patrimoine repères au titre de l'article L.123-1-5 III 2° du Code de l'Urbanisme
-  Exploitations agricoles



Habillage

-  Bâtiment en dur
-  Construction légère
-  Parcelle cadastrale
-  Plan d'eau - Cours d'eau
-  Réseau routier

0 0,5 1 km

 <p>Communes de Loyettes</p>	
<p>PLAN LOCAL D'URBANISME</p>	
<p>Edt: 1/7700</p> <p>PLU approuvé par délibération du Conseil Municipal en date du 19 septembre 2024</p>	<p>PLAN: ZONAGE</p> 
<p>Réalisation: EMU</p> 